




Modernizácia električkových tratí, 1. etapa

UČS 13 – stav po rekonštrukcii

-  trať
-  výhybka (2 ks)
-  krížny bod (1 ks)
- R30 polomer oblúka

Mapové dáta © prispievatelia OpenStreetMap a imhd.sk

25 m

1 : 774

R25

R30.897

R20.076

R20.750

R25

R30

R30